







# Ministerul Agriculturii și Dezvoltării Rurale

Anexa nr. 1B

## OFERTĂ DE VÂNZARE TEREN NR 129 / 29.08.2024

**1/1** (Nume) (Prenume)  
Subsemnatul /a^1) VOINESCU CONSTANTA CNP   
având adresa de comunicare în județul BUZAU orașul/comuna PATARLAGELE (Oras)  
sat/sector  strada: nr.   
Bloc. Sc. Et. Ap. Cod poștal 127442 Telefon 0761671431  
E-mail  Fax  
vând teren agricol situat în extravilan, în suprafață de 1 ha, reprezentând cota parte 0,5/1  
la prețul de (\*) 12.500 (lei)^2 adică

doisprezecemiicincisutelei

Condițiile de vânzare sunt următoarele:

Date privind identificarea terenului: Județul: BUZAU Orașul/Comuna: SCUTELNICI

		Informații privind amplasamentul terenului		
<input type="button" value="Șterge"/>	Suprafața (ha)^4 1	Identificator electronic(**) 	Nr. Carte Funciară(**) 21840	Nr. Cadastral(**) 21840
	Cotă parte^5) 0,5/1	Nr. Tarla / Lot(**) 4	Nr. Parcelă(**) 11	Nr. Topografic(**) 
<input type="button" value="Adaugă"/>	Categoria de folosință^3) Arabil	Observații		

(\*) Declar că terenul agricol situat în extravilan face obiectul acțiunii pentru pronunțarea unei hotărâri judecătorești care să țină loc de contract de vânzare:

DA

NU

Cunoscând că falsul în declarații se pedepsește conform Legii nr. 286/2009 privind Codul penal, cu modificările și completările ulterioare, declar că datele sunt reale, corecte și complete.



# Ministerul Agriculturii și Dezvoltării Rurale

Vânzător / Împuternicit,

VOINESCU CONSTANTA

Semnătură electronică

Semnătură olografă

Semnătura



Data

29/08/2024

Deblocare formular

Prin această semnătură întregului conținut al acestui document/fișier

## NOTE:

Câmpurile notate cu (\*) sunt obligatoriu de completat.

Câmpurile notate cu (\*\*) se completează în cazul în care sunt cunoscute informațiile.

^1) Se completează numele și prenumele proprietarului terenului.

^2) Se va completa în cifre și litere.

^3) Se completează categoria de folosință a terenurilor agricole situate în extravilan conform art. 2 din Legea fondului funciar nr. 18/1991, republicată, cu modificările și completările ulterioare.

^4) Se completează cu „X” rubricile în care informațiile pot fi comparate cu datele din Registrul agricol, evidențele fiscale, evidențele de stare civilă, altele asemenea.

^5) Cota parte din suprafață se exprimă în fracție și în hectare.